

Gemeinde Freienfeld

Comune Campo di Trens

Standort ubicazione

Ausführungsprojekt

Progetto esecutivo

Projektphase fase di progetto

Sanierung des Fußballplatzes in Freienfeld - Austausch des Kunstrasens
Risanamento del campo da calcio a Campo di Trens - Sostituzione dell'erba sintetica

Projekt progetto

Übersichtsplan

Corografia

1:2000

Orthofoto

Ortofoto

1:2000

Mappenauszug inkl. Eigentümer

Estratto mappa incl. proprietari

1:1000

Auszug aus dem Bauleitplan

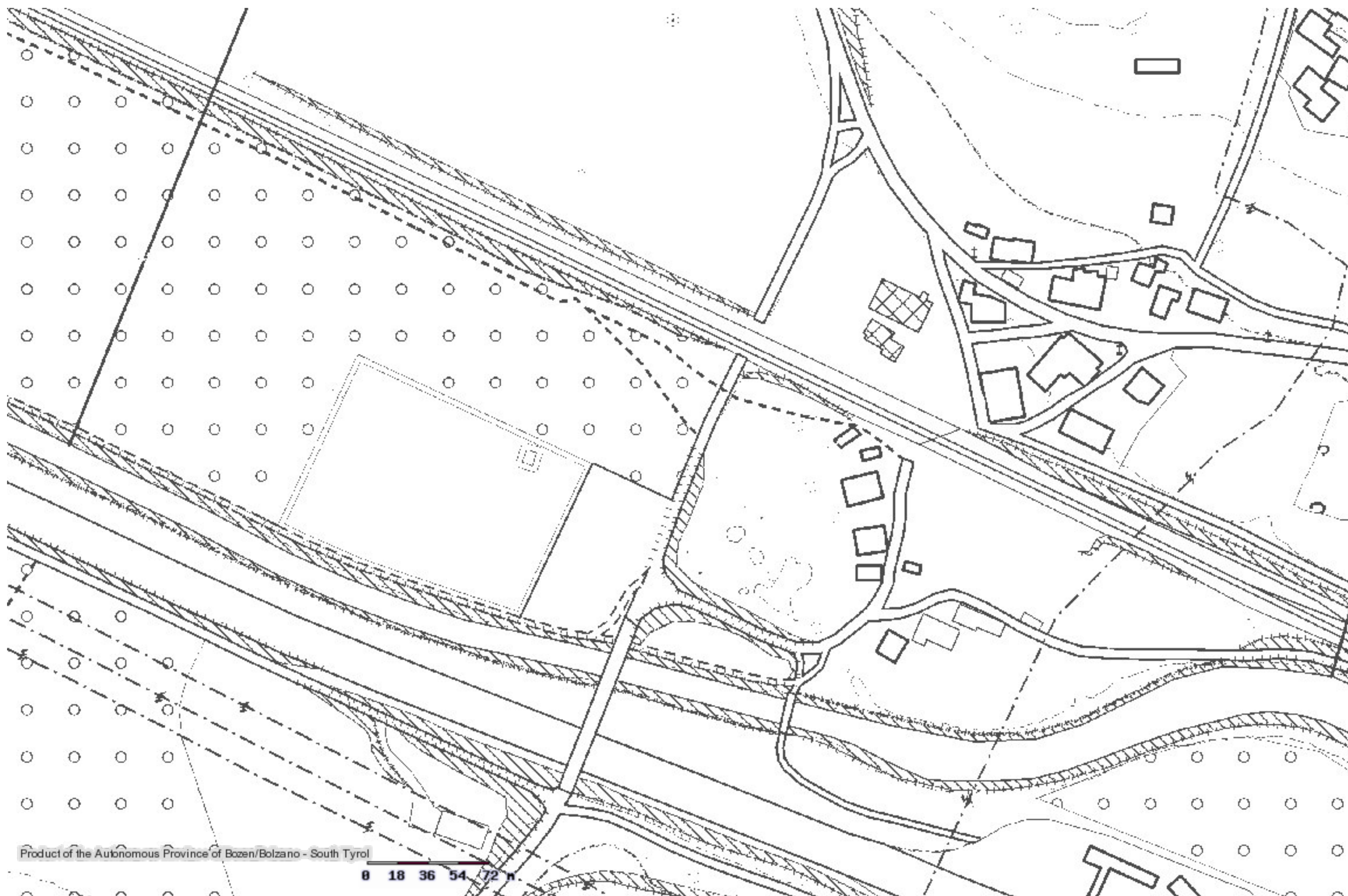
Estratto dal piano urbanistico

1:2000

Inhalt contenuto



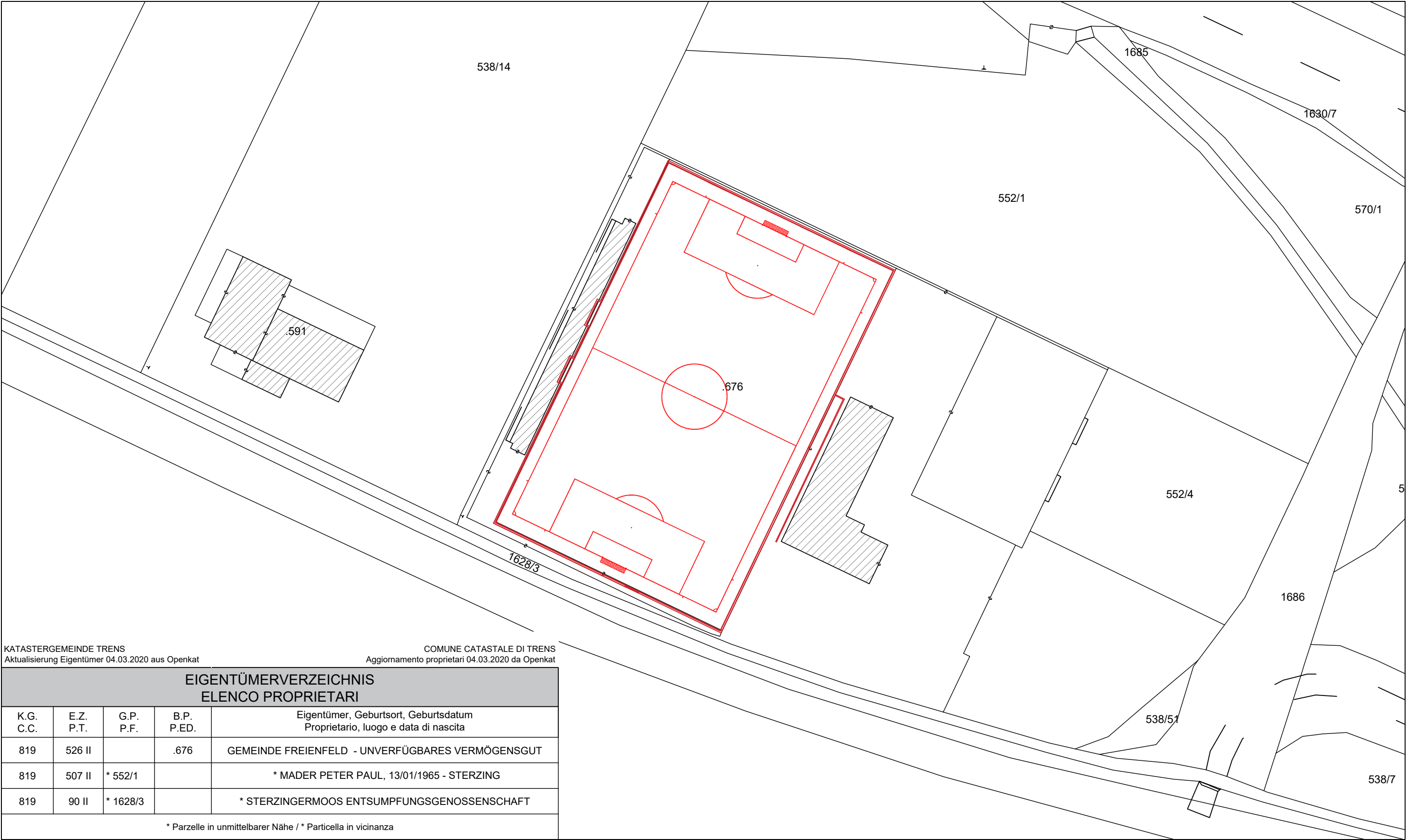
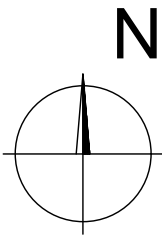
Datum: data:		13.03.2020		Projektleiter: GE inc. di prog.:		Dr. Ing. Michael Pfeifer	
Datum data		Änderungen varianti		Ausgearb.: GE elaborato: DT			Geprüft: GE controll.:
A	29.04.2020	verschiedene Anpassungen (Regenrinne und anderes)		DT/GE			GE
B							
C							
D							
E							
F							
G							
F:\A_DIS\1-ISO\Freienfeld\FRKP\APFRKP\APFRKP_20.dwg						p-code: FRKP	





K.G.: Trens
C.C.: Trens

Mappenauszug
Estratto di mappa
1:1000



KATASTERGEMEINDE TRENS
Aktualisierung Eigentümer 04.03.2020 aus Openkat

COMUNE CATASTALE DI TRENS
Aggiornamento proprietari 04.03.2020 da Openkat

EIGENTÜMERVERZEICHNIS ELENCO PROPRIETARI				
K.G. C.C.	E.Z. P.T.	G.P. P.F.	B.P. P.ED.	Eigentümer, Geburtsort, Geburtsdatum Proprietario, luogo e data di nascita
819	526 II		.676	GEMEINDE FREIENFELD - UNVERFÜGBARES VERMÖGENSGUT
819	507 II	* 552/1		* MADER PETER PAUL, 13/01/1965 - STERZING
819	90 II	* 1628/3		* STERZINGERMOOS ENTSUMPFUNGSGENOSSENSCHAFT
* Parzelle in unmittelbarer Nähe / * Particella in vicinanza				



Auszug BLP / Estratto PUC

Allgemeine Kartografie

Maßstab 1:2000



Natürliche Landschaft



Gewässer



Gewässer



Wald



Alpines Grünland und Weidegebiet



Landwirtschaftsgebiet



Gebäude unter Denkmalschutz



Durchführungsplan



Gebiete mit besonderer
landschaftlicher Bindung

Baugebiete



Öffentlicher Parkplatz



Zone für öffentliche Einrichtungen -
Verwaltung und öffentliche
Dienstleistung



Zone für öffentliche Einrichtungen -
Verwaltung und öffentliche
Dienstleistung



Zone für öffentliche Einrichtungen -
Sportanlagen



Wohnbauzone B2 (Auffüllzone)

Grünflächen und Erholungseinrichtungen



Öffentliche Grünfläche

Verkehrsflächen



Landesstrasse



Radweg



Autobahn



Gemeindestrasse Typ C



Öffentlicher Parkplatz



Eisenbahngebiet



Gemeindestrasse Typ A

Banngebiete und spezielle Bindungen








Militärservitut









Naturdenkmal


Paesaggio naturale

-  Acque
-  Zona di verde alpino e pascolo
-  Bosco
-  Zona di verde agricolo
-  Acque

Insedimenti

-  Parcheggio pubblico
-  Zona per attrezzature collettive - amministrazione e servizi pubblici
-  Zona per attrezzature collettive - impianti sportivi
-  Zona per attrezzature collettive - amministrazione e servizi pubblici
-  Zona residenziale B2 (zona di completamento)
-  Zona residenziale B1 (zona di completamento)



Aree verdi ed impianti ricreativi

-  Zona di verde pubblico

Aree per la viabilità

-  Autostrada
-  Zona ferroviaria
-  Pista ciclabile
-  Strada provinciale
-  Strada comunale tipo A
-  Parcheggio pubblico
-  Strada comunale tipo C

Aree di rispetto e vincoli particolari

-  Monumento naturale
-  Piano d'attuazione



Servitu' militare



Edificio sottoposto a tutela monumentale



Zone con particolare vincolo paesaggistico

Infrastrutture a rete



Fognatura



Linea ad alta tensione



Acquedotto